





RED DE DETECCIÓN DEL RIESGO POR PLAGUICIDAS

FICHA DE TOMA DE MUESTRAS

1. DATOS IDENTIFICATIVOS DEL MUESTREO			
CÓDIGO DEL PUNTO DE MUESTREO	GN00000361		
NOMBRE DEL PUNTO DE MUESTREO	ZÁNCARA CTRA. PEDRO MUÑOZ-TOMELLOSO		
COORDENADA X	504590	DEMARCACIÓN HIDROGRÁFICA	GUADIANA
COORDENADA Y	4355642	CÓDIGO MASA DE AGUA	ES040MSPF000142500
HUSO	30	AGUAS SPF/ST	SPF
MUNICIPIO	Pedro Muñoz		
ORGANISMO/EMPRESA MUESTREO			
MUESTREADOR/ES			
CÓDIGO DE MUESTRA	00	Nº DE BOTES	
FECHA DE MUESTREO	06/05/2024	VOLUMEN (L)	
HORA DE MUESTREO	9:40	Agua estancada en el pozo	
Responsable de la finca		Tiempo de purga (min)	
Teléfono		Volumen de purga (L)	
Descripción del punto de muestreo	Arroyo seco. Cauce cubierto por vegetación. A los alrededores viñedos y olivares riego por goteo.		
Descripción de acceso y localización	Carretera CM-3103, poblado más cercano Pedro Muñoz desde ahí hay aproximadamente 4 km.		
2. RETORNOS DE RIEGO			
Punto representativo	Comunidad de Regantes		
Colector/desagüe	Otra información (especificar)		
Observaciones			
3. CARACTERÍSTICAS FÍSICO-QUÍMICAS			
pH (unidades)	Conductividad eléctrica a 20°C (µS/cm)		
Temperatura del agua (°C)	Otros parámetros (especificar)		
Observaciones			
4. PRECIPITACIONES, VERTIDOS E INCIDENCIAS			
Lluvia en el momento de muestreo	Evidencia de vertido		
Evidencia de lluvia previa al muestreo			
Incidencias durante el muestreo			
5. IMÁGENES DEL PUNTO DE MUESTREO			
			
Imagen 1: Punto donde se toma la muestra		Imagen 2: Detalle de la masa de agua	
			
Imagen 3: Acceso		Imagen 4: Entorno	

6. ORTOFOTOGRAFÍA DEL PUNTO DE MUESTREO

